



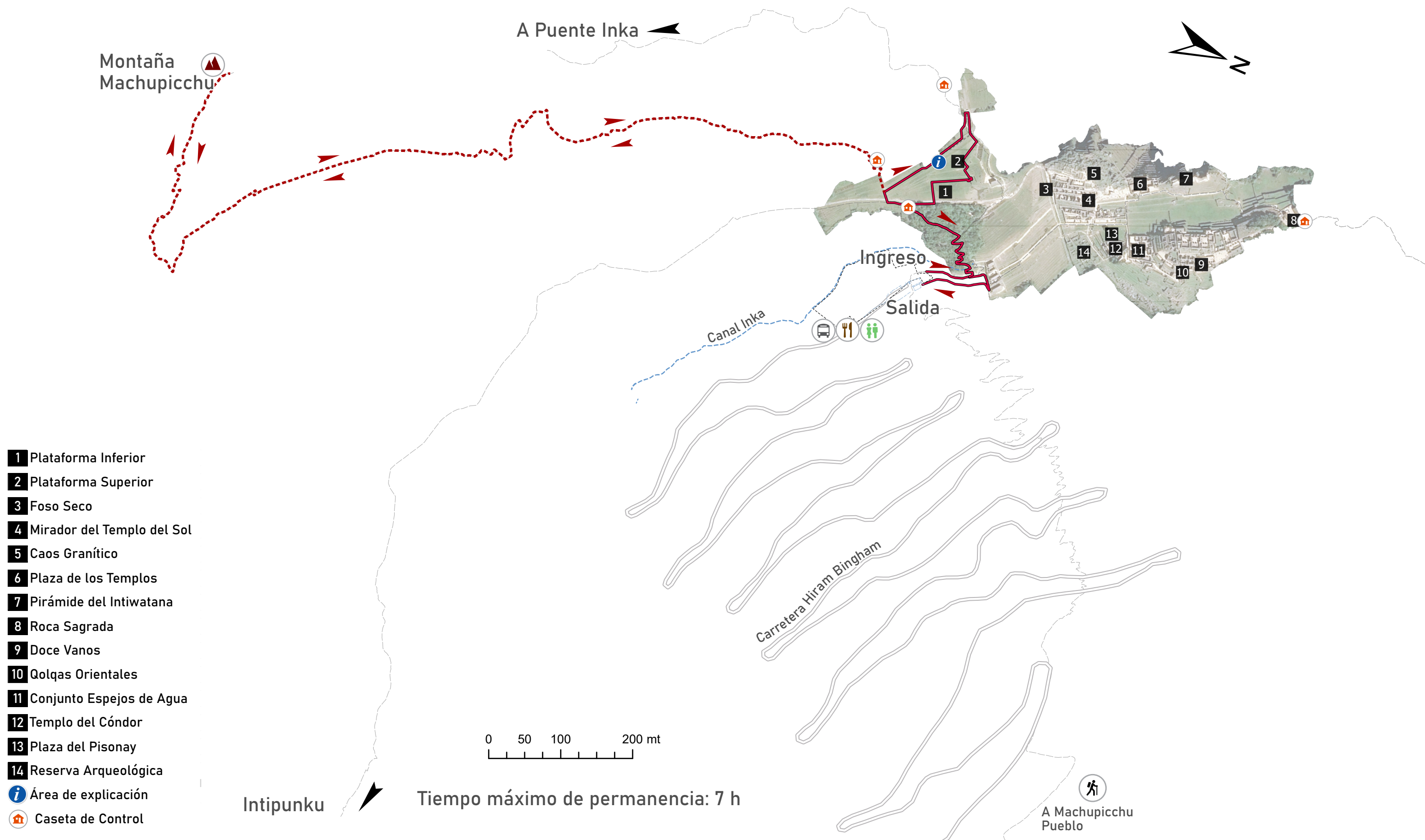
PERÚ

Ministerio de Cultura

Dirección Desconcentrada
de Cultura de Cusco

CIUDAD INKA DE MACHUPICCHU: CIRCUITO 1 o PANORÁMICO

Ruta 1-A: Ruta Montaña Machupicchu





PERÚ

Ministerio de Cultura

Dirección Desconcentrada
de Cultura de Cusco

CIUDAD INKA DE MACHUPICCHU: CIRCUITO 1 o PANORÁMICO

Ruta 1-B: Ruta terraza superior

A Puente Inka

A Montaña
Machupicchu

A Intipunku

Ingreso

Salida

A Montaña
Waynapicchu



Machupicchu
Pueblo

0 25 50 100 mt

Tiempo máximo de permanencia: 2 h y 30 m

- 1 Plataforma Inferior
- 2 Plataforma Superior
- 3 Foso Seco
- 4 Mirador del Templo del Sol
- 5 Caos Granítico
- 6 Plaza de los Templos
- 7 Pirámide del Intiwatana
- 8 Roca Sagrada
- 9 Doce Vanos
- 10 Qolqas Orientales
- 11 Conjunto Espejos de Agua
- 12 Templo del Cóndor
- 13 Plaza del Pisonay
- 14 Reserva Arqueológica
- i Área de explicación
- Caseta de Control



PERÚ

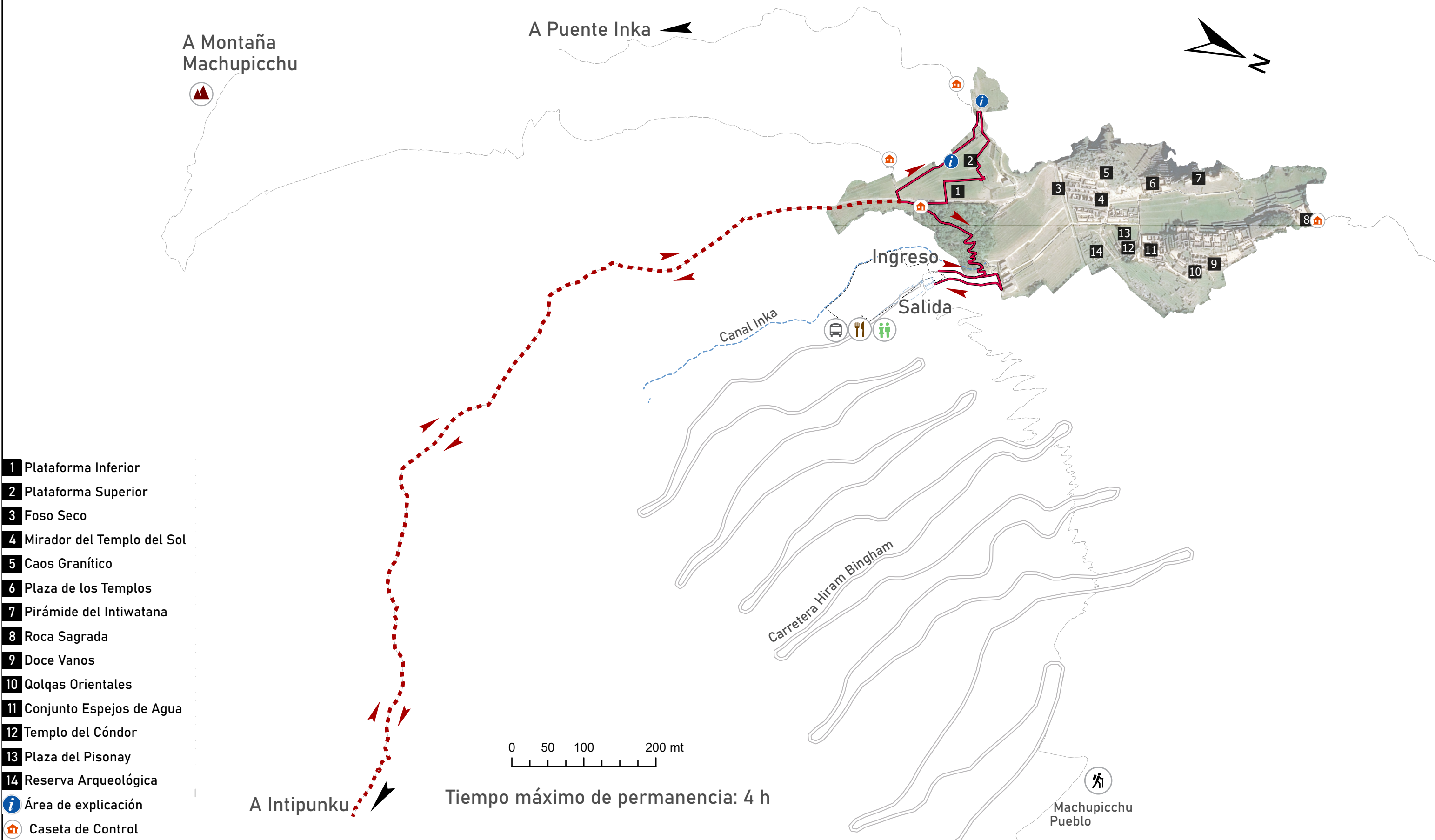
Ministerio de Cultura

Dirección Desconcentrada
de Cultura de Cusco

CIUDAD INKA DE MACHUPICCHU: CIRCUITO 1 o PANORÁMICO

Ruta 1-C: Ruta portada Intipunku

(disponible solo en temporada alta)





PERÚ

Ministerio de Cultura

Dirección Desconcentrada
de Cultura de Cusco

CIUDAD INKA DE MACHUPICCHU: CIRCUITO 1 o PANORÁMICO

Ruta 1-D: Ruta hacia Puente Inka

(disponible solo en temporada alta)

A Montaña
Machupicchu



A Puente Inka



Ingreso

Salida

Canal Inka

Carretera Hiram Bingham

- 1 Plataforma Inferior
- 2 Plataforma Superior
- 3 Foso Seco
- 4 Mirador del Templo del Sol
- 5 Caos Granítico
- 6 Plaza de los Templos
- 7 Pirámide del Intiwatana
- 8 Roca Sagrada
- 9 Doce Vanos
- 10 Qolqas Orientales
- 11 Conjunto Espejos de Agua
- 12 Templo del Cóndor
- 13 Plaza del Pisonay
- 14 Reserva Arqueológica

Área de explicación

Caseta de Control

A Intipunku



Tiempo máximo de permanencia: 3 h

0 50 100 200 mt



Machupicchu
Pueblo



PERÚ

Ministerio de Cultura

Dirección Desconcentrada
de Cultura de Cusco

CIUDAD INKA DE MACHUPICCHU: CIRCUITO 2 o CIRCUITO DE LA CIUDAD INKA

Ruta 2-A: Ruta diseñada

A Puente Inka

A Montaña
Machupicchu

A Intipunku

Ingreso

Salida

Camino peatonal
hacia Machupicchu
Pueblo

Machupicchu
Pueblo

A Montaña
Waynapicchu

- 1 Plataforma Inferior
- 2 Plataforma Superior
- 3 Foso Seco
- 4 Mirador del Templo del Sol
- 5 Caos Granítico
- 6 Plaza de los Templos
- 7 Pirámide del Intiwatana
- 8 Roca Sagrada
- 9 Doce Vanos
- 10 Qolqas Orientales
- 11 Conjunto Espejos de Agua
- 12 Templo del Cóndor
- 13 Plaza del Pisonay
- 14 Reserva Arqueológica
- i Área de explicación
- Caseta de Control

0 25 50 100 mt

Tiempo máximo de permanencia: 2 h y 30 m



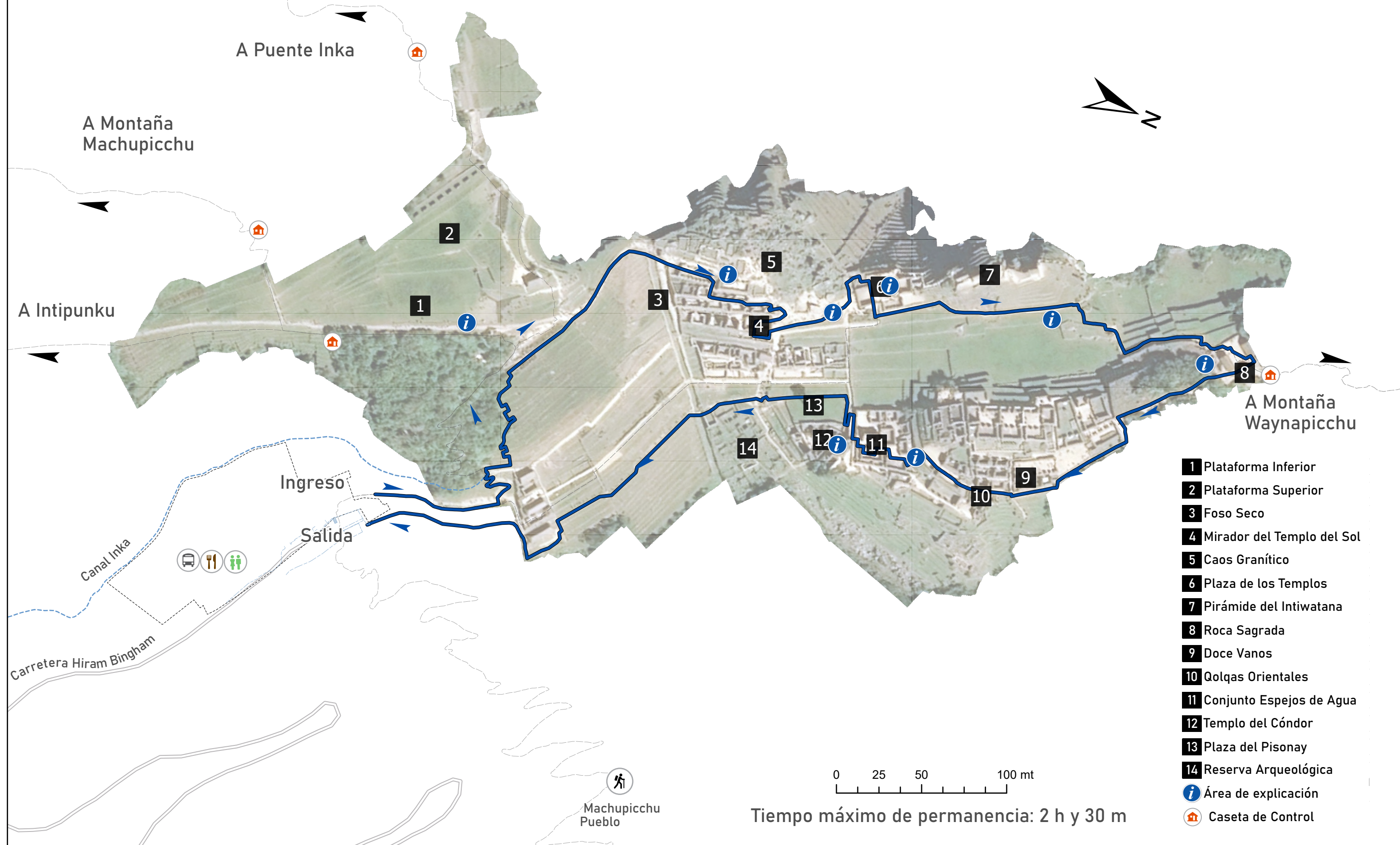
PERÚ

Ministerio de Cultura

Dirección Desconcentrada
de Cultura de Cusco

CIUDAD INKA DE MACHUPICCHU: CIRCUITO 2 o CIRCUITO DE LA LLAQTA

Ruta 2-B: Ruta terraza inferior





Ministerio de Cultura

Dirección Desconcentrada
de Cultura de Cusco

CIUDAD INKA DE MACHUPICCHU: CIRCUITO 3 o CIRCUITO DE LA REALEZA

Ruta 3-A: Ruta Montaña Waynapicchu



A Puente Inka

A Montaña
Machupicchu

A Intipunku

Ingreso

Salida

Canal Inka

Carretera Hiram Bingham



Machupicchu
Pueblo

Montaña
Waynapicchu

- 1 Plataforma Inferior
- 2 Plataforma Superior
- 3 Foso Seco
- 4 Mirador del Templo del Sol
- 5 Caos Granítico
- 6 Plaza de los Templos
- 7 Pirámide del Intiwatana
- 8 Roca Sagrada
- 9 Doce Vanos
- 10 Qolqas Orientales
- 11 Conjunto Espejos de Agua
- 12 Templo del Cóndor
- 13 Plaza del Pisonay
- 14 Reserva Arqueológica
-  Área de explicación
-  Caseta de Control

0 50 100 200 mt

Tiempo máximo de permanencia: 6 h



PERÚ

Ministerio de Cultura

Dirección Desconcentrada
de Cultura de Cusco

CIUDAD INKA DE MACHUPICCHU: CIRCUITO 3 o CIRCUITO DE LA REALEZA

Ruta 3-B: Ruta diseñada

A Puente Inka

A Montaña
Machupicchu

A Intipunku

Ingreso

Salida

A Montaña
Waynapicchu

- 1 Plataforma Inferior
- 2 Plataforma Superior
- 3 Foso Seco
- 4 Mirador del Templo del Sol
- 5 Caos Granítico
- 6 Plaza de los Templos
- 7 Pirámide del Intiwatana
- 8 Roca Sagrada
- 9 Doce Vanos
- 10 Qolqas Orientales
- 11 Conjunto Espejos de Agua
- 12 Templo del Cóndor
- 13 Plaza del Pisonay
- 14 Reserva Arqueológica
- Área de explicación
- Caseta de Control
- Discapacidad motora

0 25 50 100 mt

Tiempo máximo de permanencia: 2 h y 30 m

Machupicchu
Pueblo



Ministerio de Cultura

Dirección Desconcentrada
de Cultura de Cusco

CIUDAD INKA DE MACHUPICCHU: CIRCUITO 3 o CIRCUITO DE LA REALEZA

Ruta 3-C: Ruta Gran Caverna

(disponible solo en temporada alta)



A Puente Inka

A Montaña
Machupicchu

A Intipunku

Canal Inka

Ingreso

Salida

Carretera Hiram Bingham



Machupicchu
Pueblo

0 50 100 200 mt

Tiempo máximo de permanencia: 7 h

- 1 Plataforma Inferior
- 2 Plataforma Superior
- 3 Foso Seco
- 4 Mirador del Templo del Sol
- 5 Caos Granítico
- 6 Plaza de los Templos
- 7 Pirámide del Intiwatana
- 8 Roca Sagrada
- 9 Doce Vanos
- 10 Qolqas Orientales
- 11 Conjunto Espejos de Agua
- 12 Templo del Cóndor
- 13 Plaza del Pisonay
- 14 Reserva Arqueológica
-  Área de explicación
-  Caseta de Control

Gran Caverna



PERÚ

Ministerio de Cultura

Dirección Desconcentrada
de Cultura de Cusco

CIUDAD INKA DE MACHUPICCHU: CIRCUITO 3 o CIRCUITO DE LA REALEZA

Ruta 3-D: Ruta Huchuypicchu

(disponible solo en temporada alta)

